



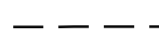




FÖRKLARINGAR

-  Ny möjlig byggrätt
-  Mark för bostadsändamål
-  Övrig mark
-  Vägområdesmark
-  Illustrerad fastighetsgräns



- | | | |
|---|---|---|
| <input type="checkbox"/> Till planen hör: | <input type="checkbox"/> Planbeskrivning | <input type="checkbox"/> Granskningsutlåtande |
| <input type="checkbox"/> Planprogram | <input type="checkbox"/> Miljökonsekvensbeskrivning | <input type="checkbox"/> Gestaltungsprogram |
| <input type="checkbox"/> Samrådsredogörelse program | <input type="checkbox"/> Fastighetsförteckning | <input type="checkbox"/> Kvalitetsprogram |
| <input type="checkbox"/> | <input type="checkbox"/> Samrådsredogörelse | <input type="checkbox"/> Illustration |

ANTAGANDEHANDLING

Illustrationsplan för del av Klövsjö 5:512

BERGS KOMMUN	JÄMTLANDS LÄN	Beslutsdatum	Instans
		Godkännande	
ANTAGANDEHANDLING		Antagande	
Ritad av: Freddy Martinsson	Reviderad	Laga kraft	
Lina Byström Planingenjör	Eli Larsdöter-Brynhildsvoll Stadsarkitekt		

Detaljplanen har upprättats i samarbete med Planarkitekt, Sten Karlsson